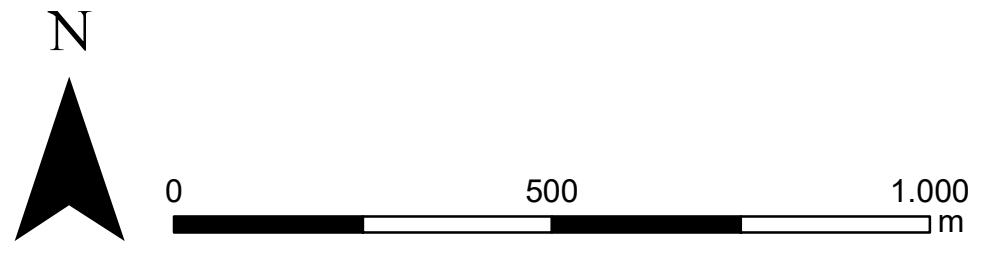


1:10.000

**Anlage 2.1 zur Verordnung über das Landschaftsschutzgebiet "Geestlandschaft bei Bargenstedt"**

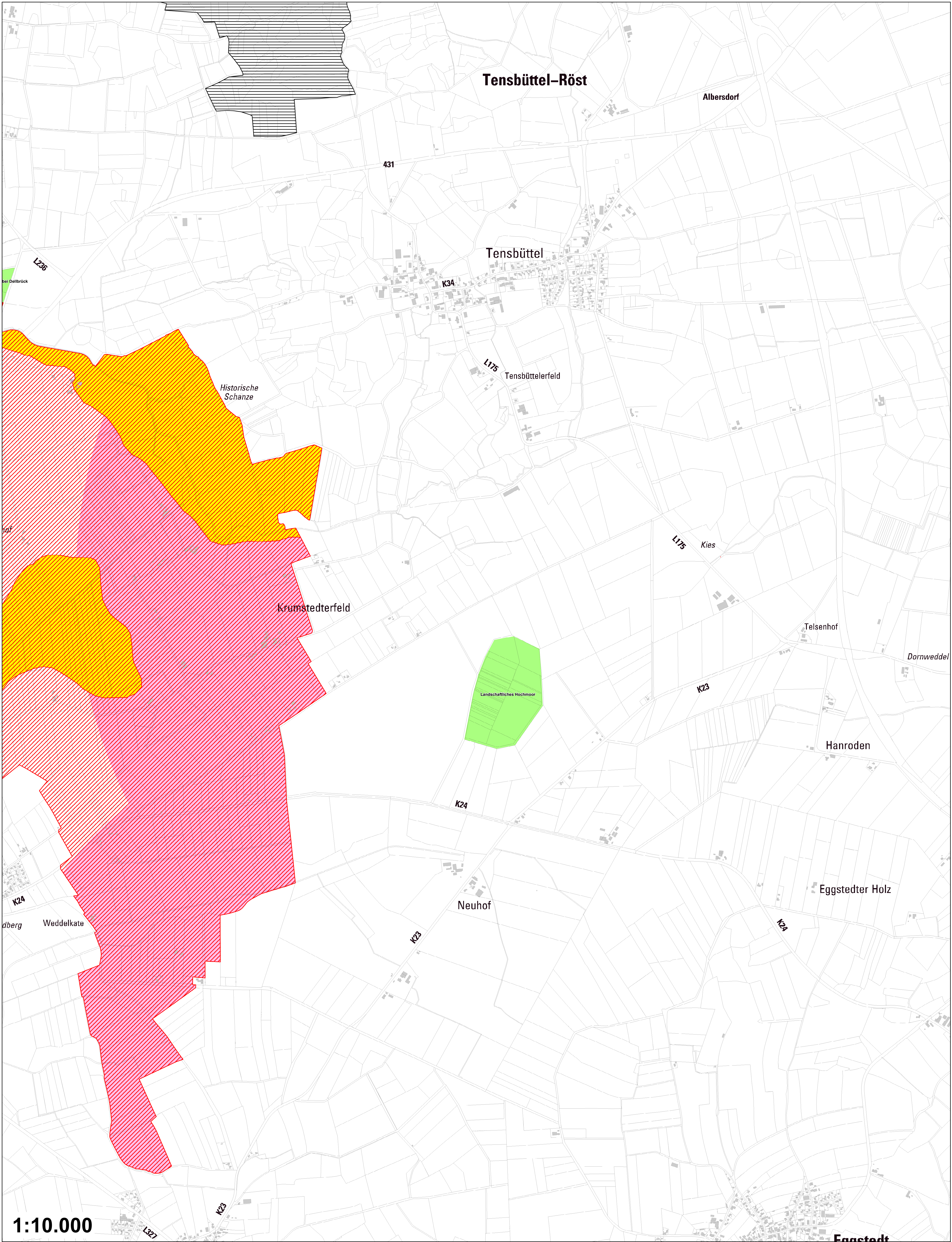
- LSG Geestlandschaft bei Bargenstedt - Zone "Geestbereiche"
- LSG Geestlandschaft bei Bargenstedt - Zone "Niederungen"
- FFH-Gebiet (nachrichtl.) <sup>1</sup>
- Bestehendes Naturschutzgebiet (nachrichtl.) <sup>2</sup>
- Bestehendes Landschaftsschutzgebiet (nachrichtl.) <sup>2</sup>



Datenquellen:  
 Amtliche Geobasisdaten S.-H. © VermKatV-SH-ATKIS@LVerGeo S-H;  
<sup>1</sup> LLUR 2019;  
<sup>2</sup> Kreis Dithmarschen

Kreis Dithmarschen  
 Der Landrat  
 Fachdienst Bau, Naturschutz  
 und Regionalentwicklung

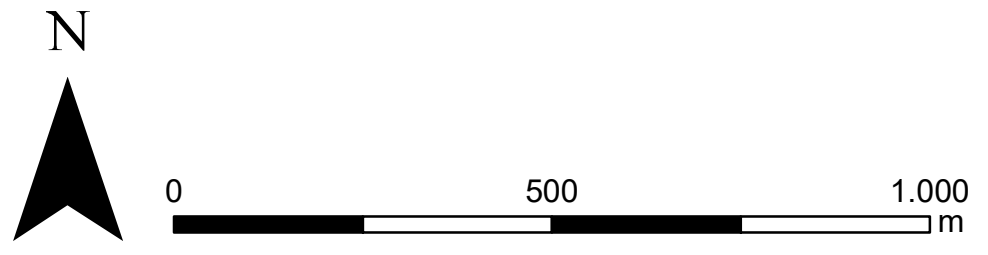
Heide, den 03.05.2022  
 Stefan Mohrdieck



1:10.000

**Anlage 2.2 zur Verordnung über das Landschaftsschutzgebiet "Geestlandschaft bei Bargenstedt"**

- LSG Geestlandschaft bei Bargenstedt - Zone "Geestbereiche"
- LSG Geestlandschaft bei Bargenstedt - Zone "Niederungen"
- Bereich für potentielle Windkraftanlagen-Standorte im LSG
- FFH-Gebiet (nachrichtl.) <sup>1</sup>
- Bestehendes Landschaftsschutzgebiet (nachrichtl.) <sup>2</sup>



Datenquellen:  
 Amtliche Geobasisdaten S.-H. © VermKatV-SH-ATKIS®-LVerGeo S-H;  
<sup>1</sup> LLUR 2019;  
<sup>2</sup> Kreis Dithmarschen

Kreis Dithmarschen  
 Der Landrat  
 Fachdienst Bau, Naturschutz  
 und Regionalentwicklung

Heide, den 03.05.2022  
 Stefan Mohrdieck