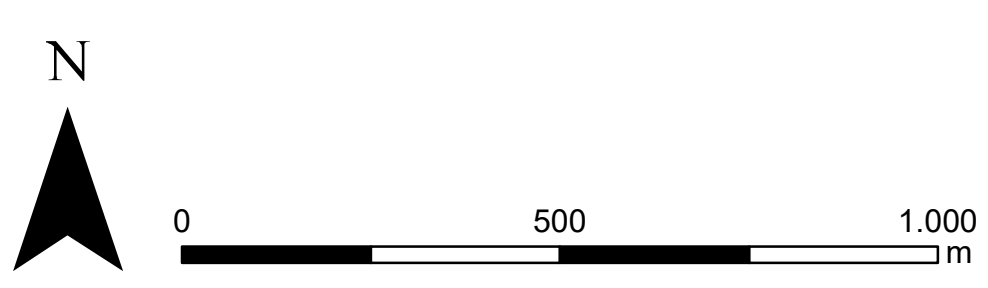


1:10.000

Anlage 2 zur Verordnung über das Landschaftsschutzgebiet "Nordergeest"

- LSG Nordergeest - Zone "Geestbereiche"
- LSG Nordergeest - Zone "Niederungen"
- Bereich für potentielle Windkraftanlagen-Standorte im LSG
- FFH-Gebiet (nachrichtl.) ¹
- Europäisches Vogelschutzgebiet (nachrichtl.) ¹
- Bestehendes Naturschutzgebiet (nachrichtl.) ²
- Bestehendes Landschaftsschutzgebiet (nachrichtl.) ²

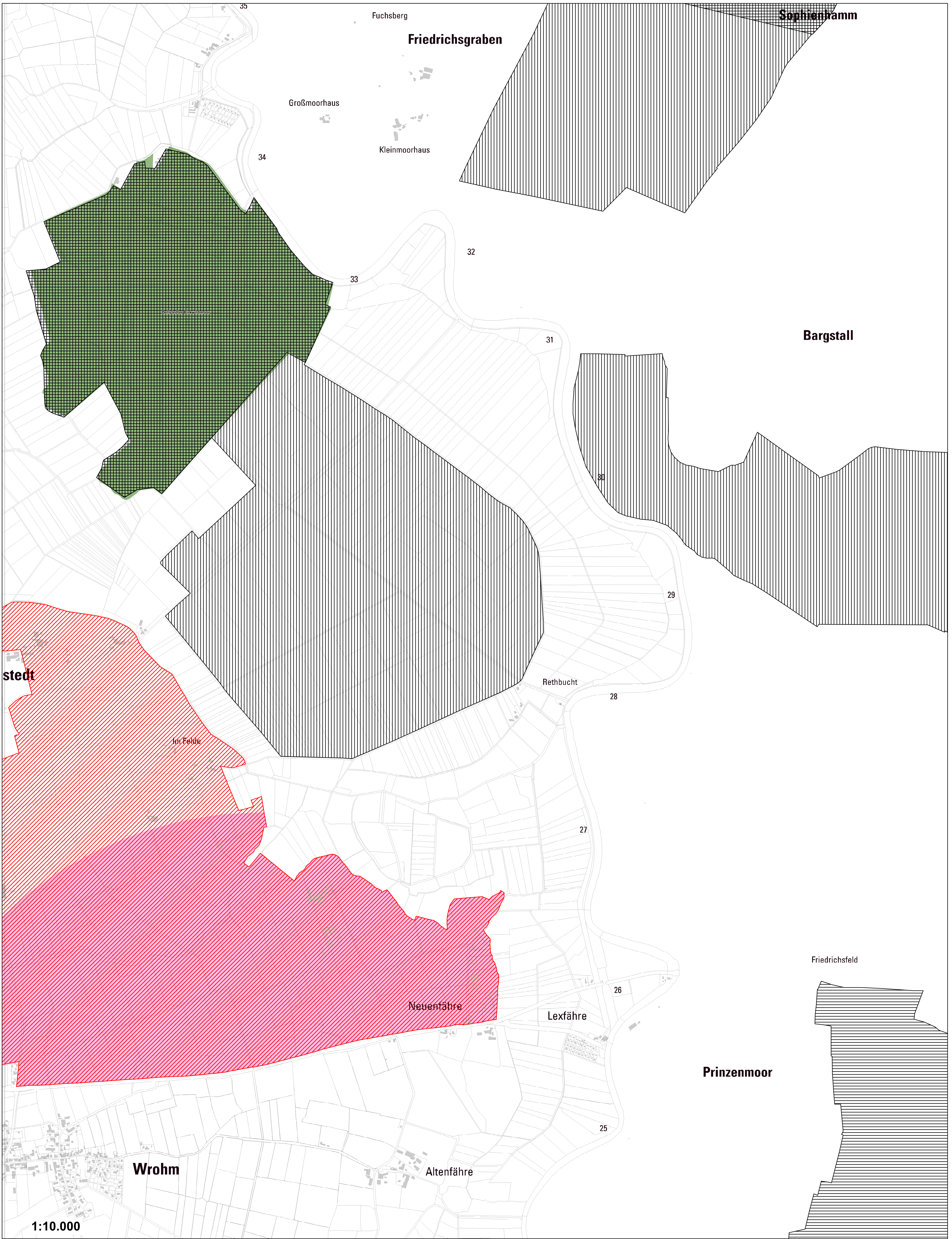
Abgrenzungskarte 2.4



Datenquellen:
 Amtliche Geobasisdaten S.-H. © VermKatV-SH-ATKIS®-LVermGeo S.-H.
¹ LLUR 2019;
² Kreis Dithmarschen

Kreis Dithmarschen
 Der Landrat
 Fachdienst Bau, Naturschutz
 und Regionalentwicklung

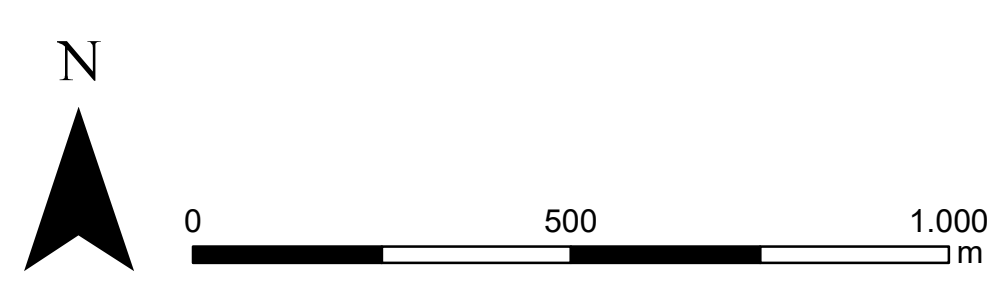
Heide, den 03.05.2022
 Stefan Mohrdieck



Anlage 2 zur Verordnung über das Landschaftsschutzgebiet "Nordergeest"

- LSG Nordergeest - Zone "Geestbereiche"
- Bereich für potentielle Windkraftanlagen-Standorte im LSG
- FFH-Gebiet (nachrichtl.) ¹
- Europäisches Vogelschutzgebiet (nachrichtl.) ¹
- Bestehendes Naturschutzgebiet (nachrichtl.) ²
- Bestehendes Landschaftsschutzgebiet (nachrichtl.) ²

Abgrenzungskarte 2.5



Datenquellen:
 Amtliche Geobasisdaten S.-H. © VermKatV-SH-ATKIS@LVermGeo S-H;
¹ LLUR 2019;
² Kreis Dithmarschen

Kreis Dithmarschen
 Der Landrat
 Fachdienst Bau, Naturschutz
 und Regionalentwicklung

Heide, den 03.05.2022
 Stefan Mohrdieck